



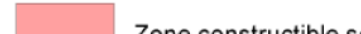
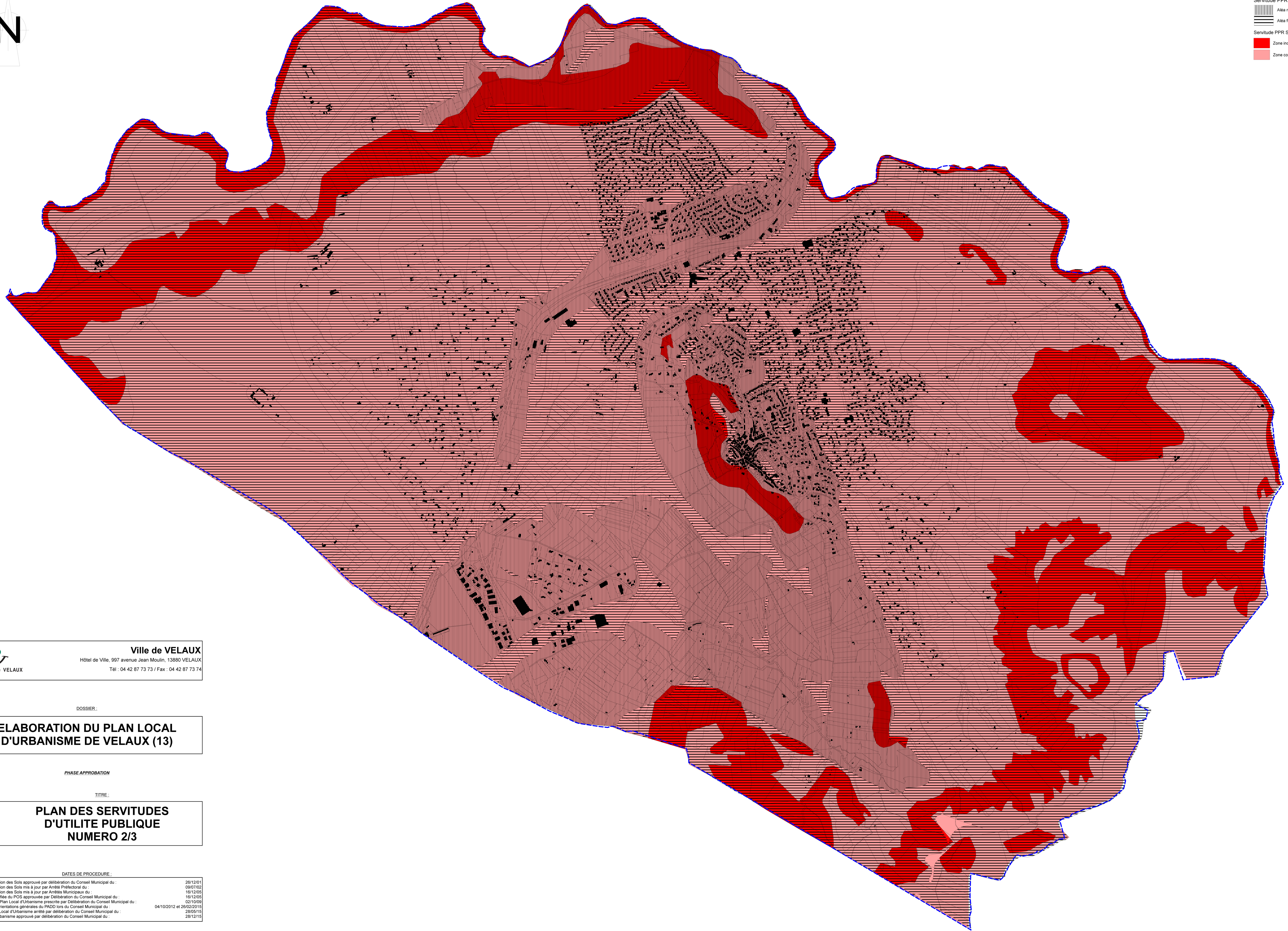




- LEGENDE**
-  Limite communale
 - Servitude PPR Retraits - gonflements des argiles
 -  Aléa moyen
 -  Aléa fort
 - Servitude PPR Séismes et mouvements de terrain
 -  Zone inconstructible
 -  Zone constructible sous conditions



 **Ville de VELAUX**
Hôtel de Ville, 997 avenue Jean Moulin, 13880 VELAUX
Mairie de Velaux
Tél : 04 42 87 73 73 / Fax : 04 42 87 73 74

DOSSIER :

**ELABORATION DU PLAN LOCAL
D'URBANISME DE VELAUX (13)**

PHASE APPROBATION

PIECE N° :

TITRE :

**5a2
(b)** **PLAN DES SERVITUDES
D'UTILITE PUBLIQUE
NUMERO 2/3**

DATES DE PROCEDURE :

Plan d'Occupation des Sols approuvé par délibération du Conseil Municipal du :	28/12/01
Plan d'Occupation des Sols mis à jour par Arrêté Préfectoral du :	09/07/02
Plan d'Occupation des Sols mis à jour par Arrêtés Municipaux du :	18/12/05
Revision Simplifiée du POS approuvée par Délibération du Conseil Municipal du :	16/12/05
Elaboration du Plan Local d'Urbanisme prescrite par Délibération du Conseil Municipal du :	02/10/09
Débat sur les orientations générales du PADD lors du Conseil Municipal du :	04/10/2012 et 28/02/2015
Projet de Plan Local d'Urbanisme arrêté par délibération du Conseil Municipal du :	28/05/15
Plan Local d'Urbanisme approuvé par délibération du Conseil Municipal du :	28/12/15

Atelier Pierre MARINO, Architecture & Urbanisme
4 rue des Tanneurs, B3490 LE MUY, Tel : 04 94 81 80 83 - Fax : 04 94 45 14 61
Email : atelierp.marino@wanadoo.fr

AM
Atelier MARINO

Echelle: 1/7500